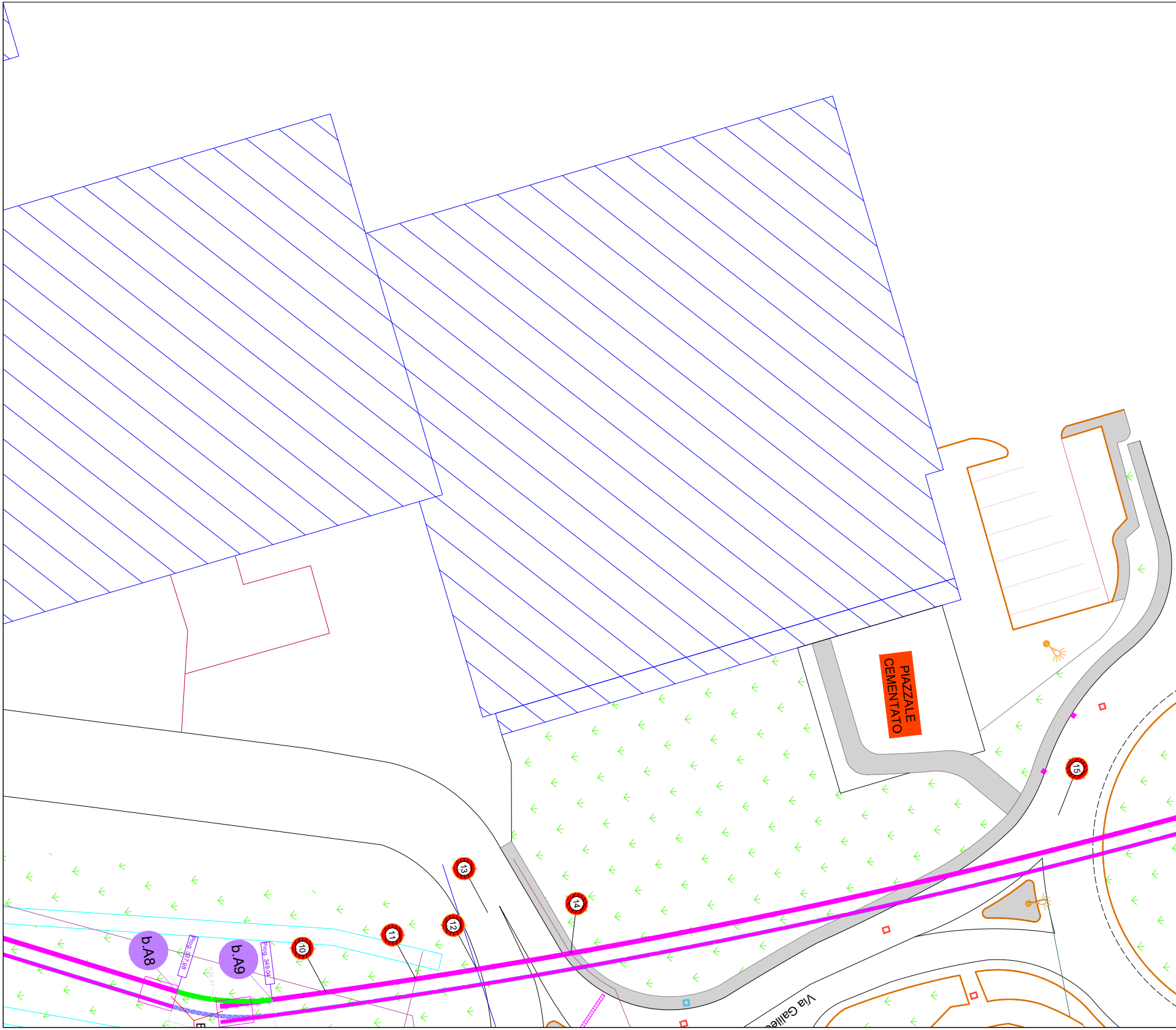
PIAZZALE CEMENTATO
b.A8
b.A9
Prog. 337.98
Prog. 349.04
R26.37
10
11
12
13
14
15
Via Galilei

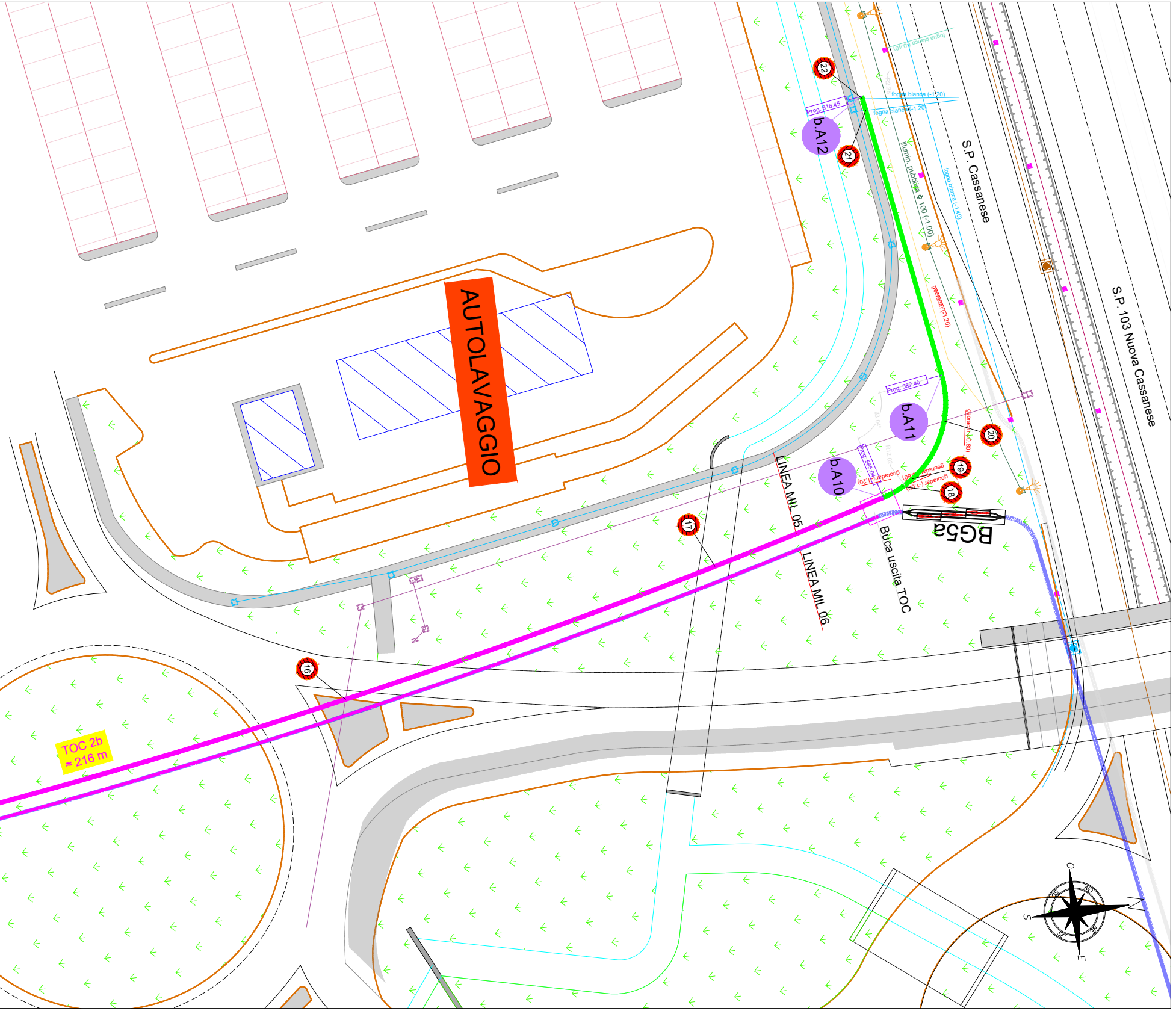
AUTOLAVAGGIO
S.P. Cassanese
S.P. 103 Nuova Cassanese
fogna bianca (-0.40)
fogna bianca (-1.20)
fogna bianca (-1.20)
fogna bianca (-1.40)
illumin. pubblica Φ 100 (-1.00)
georadar (-1.20)
R2.28
22
21
20
19
18
17
16
Prog. 616.45
Prog. 582.45
Prog. 565.04
b.A12
b.A11
b.A10
83.04°
R12.02
georadar (-0.80)
georadar (-0.60)
georadar (-1.00)
georadar (-1.20)
BG5a
Buca uscita TOC
LINEA MIL 05
LINEA MIL 06
TOC 2b
≈ 216 m
O
NO
N
NE
E
SE
S
SO

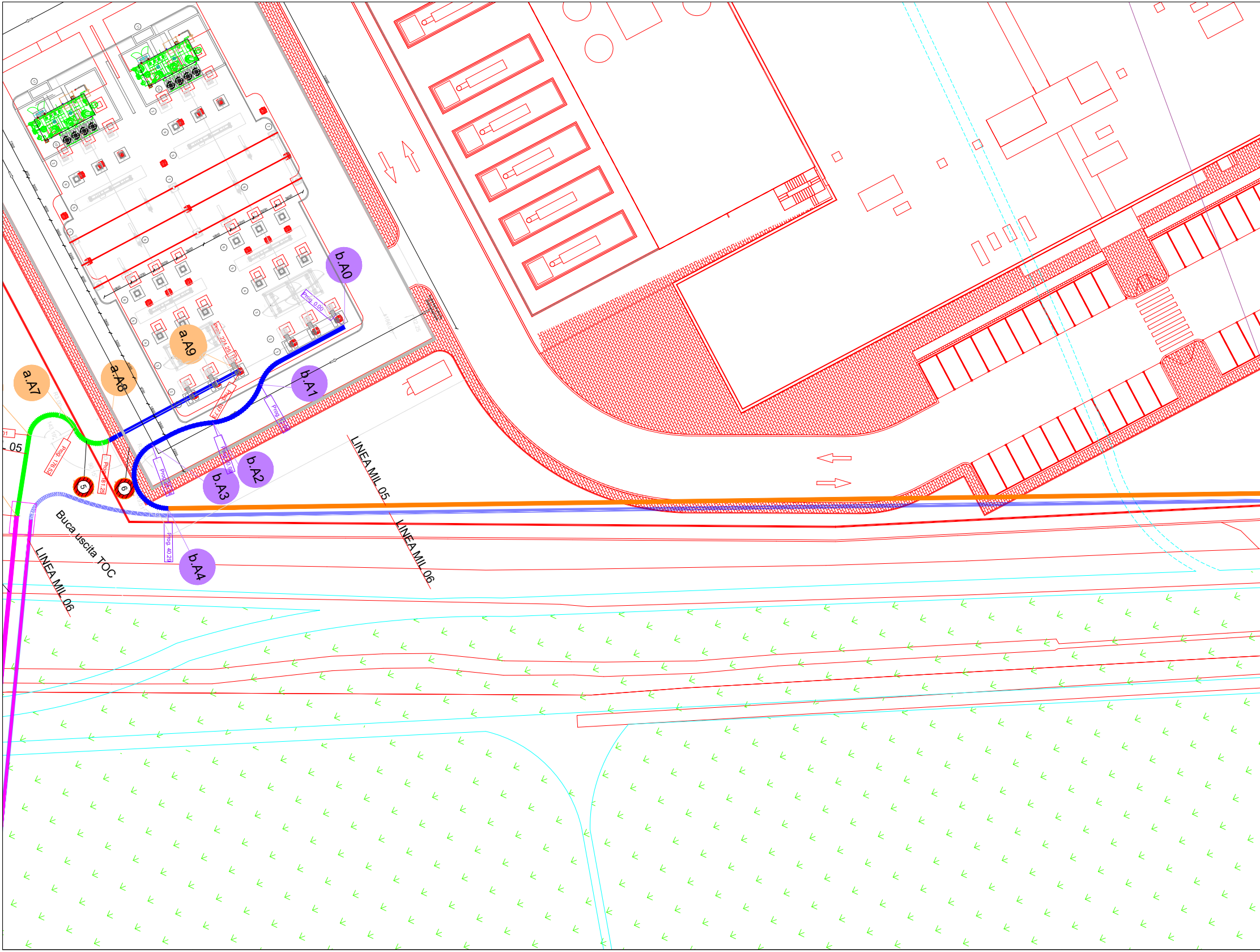
b.A0
Prog. 0.00
a.A9
Prog. 224.25
b.A1
a.A7
a.A8
Prog. 197.73
Prog. 176.52
Prog. 181.25
5
6
b.A2
b.A3
Prog. 20.98
b.A4
Prog. 40.29
.05
LINEA MIL 05
LINEA MIL 06
Buca uscita TOC
LINEA MIL 06

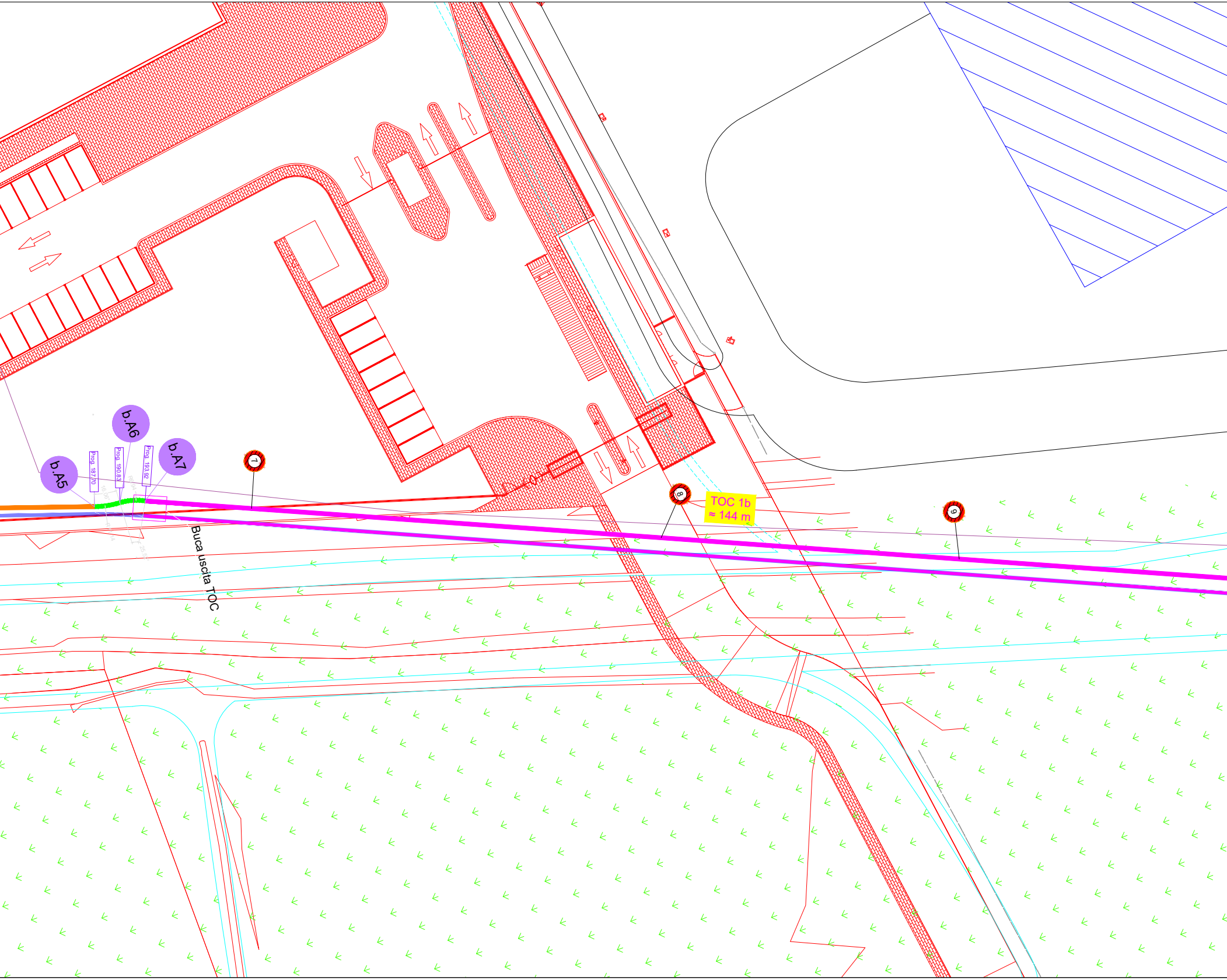
b.A5
Prog. 187.70
b.A6
Prog. 190.83
Prog. 193.92
b.A7
7
Buca uscita TOC
8
TOC 1b
≈ 144 m
9

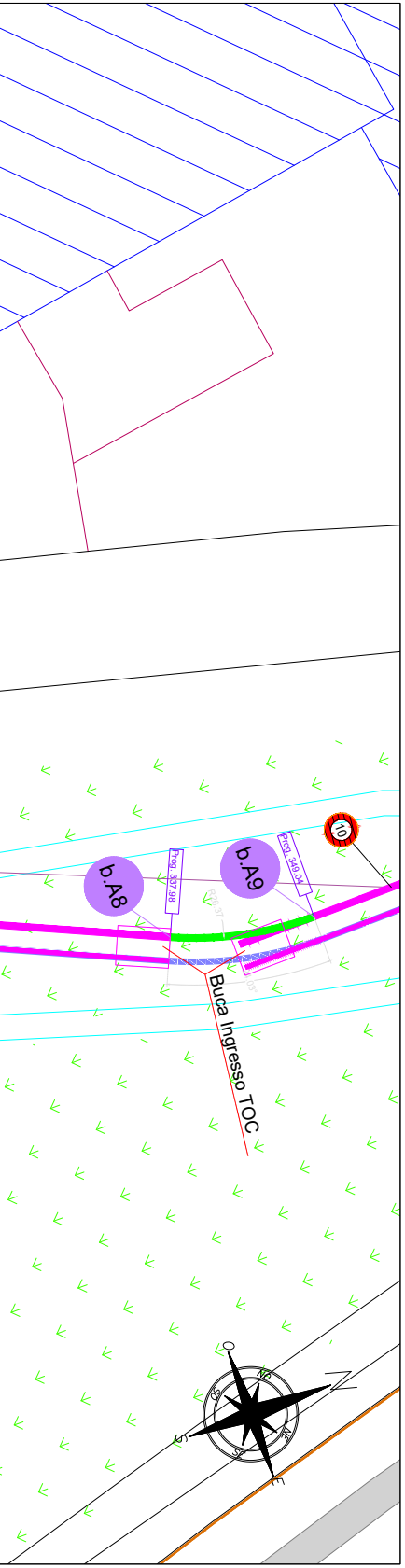
b.A8
Prog. 337.98
b.A9
Prog. 349.04
10
Buca Ingresso TOC
O
S
E

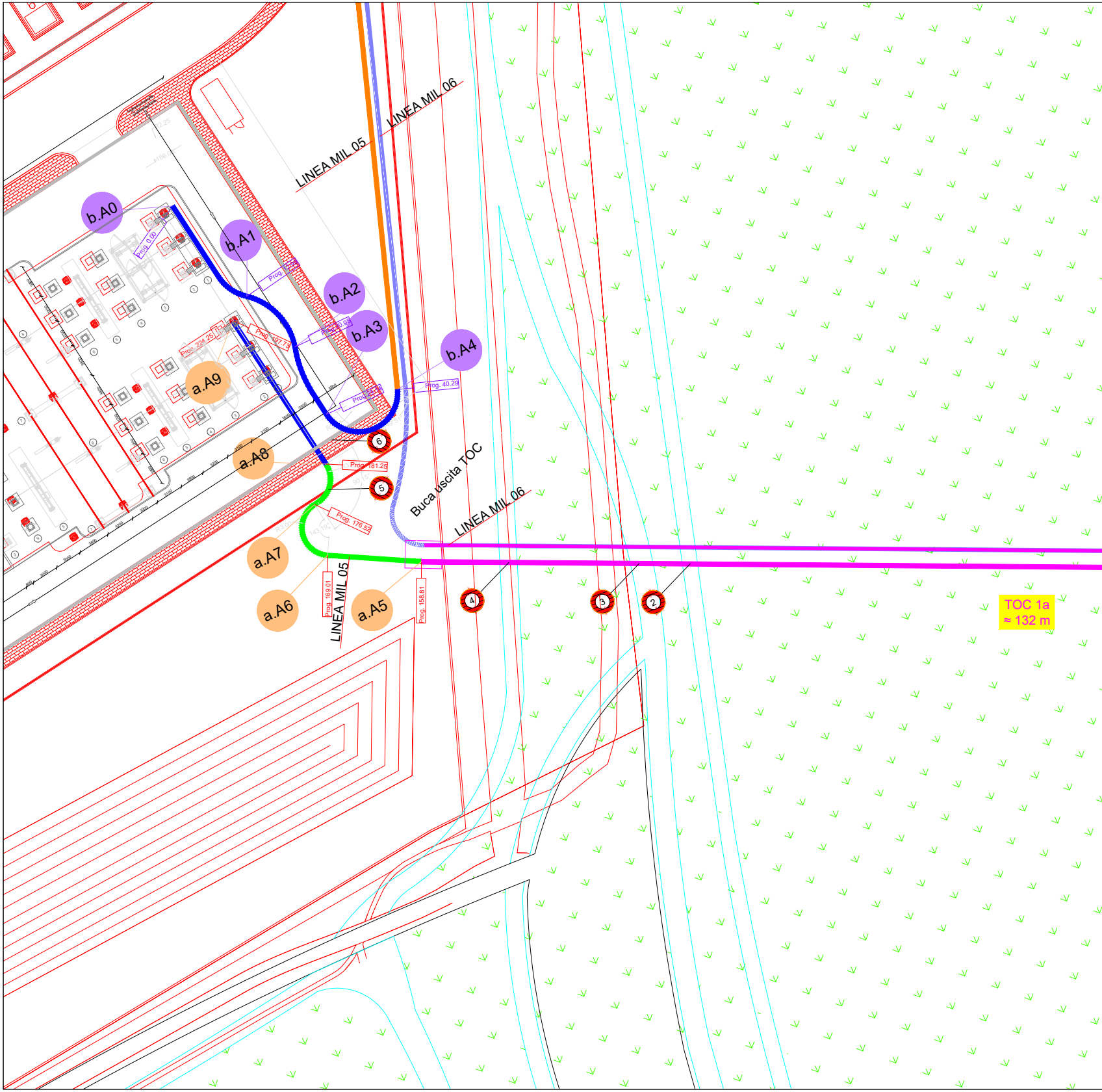
b.A0
Prog. 0.00
b.A1
b.A2
b.A3
b.A4
Prog. 40.29
LINEA MIL 05
LINEA MIL 06
Prog. 224.25
a.A9
a.A8
Prog. 181.25
6
5
Prog. 176.52
Buca uscita TOC
LINEA MIL 06
a.A7
a.A6
Prog. 169.01
LINEA MIL 05
a.A5
Prog. 158.81
4
3
2
TOC 1a
≈ 132 m

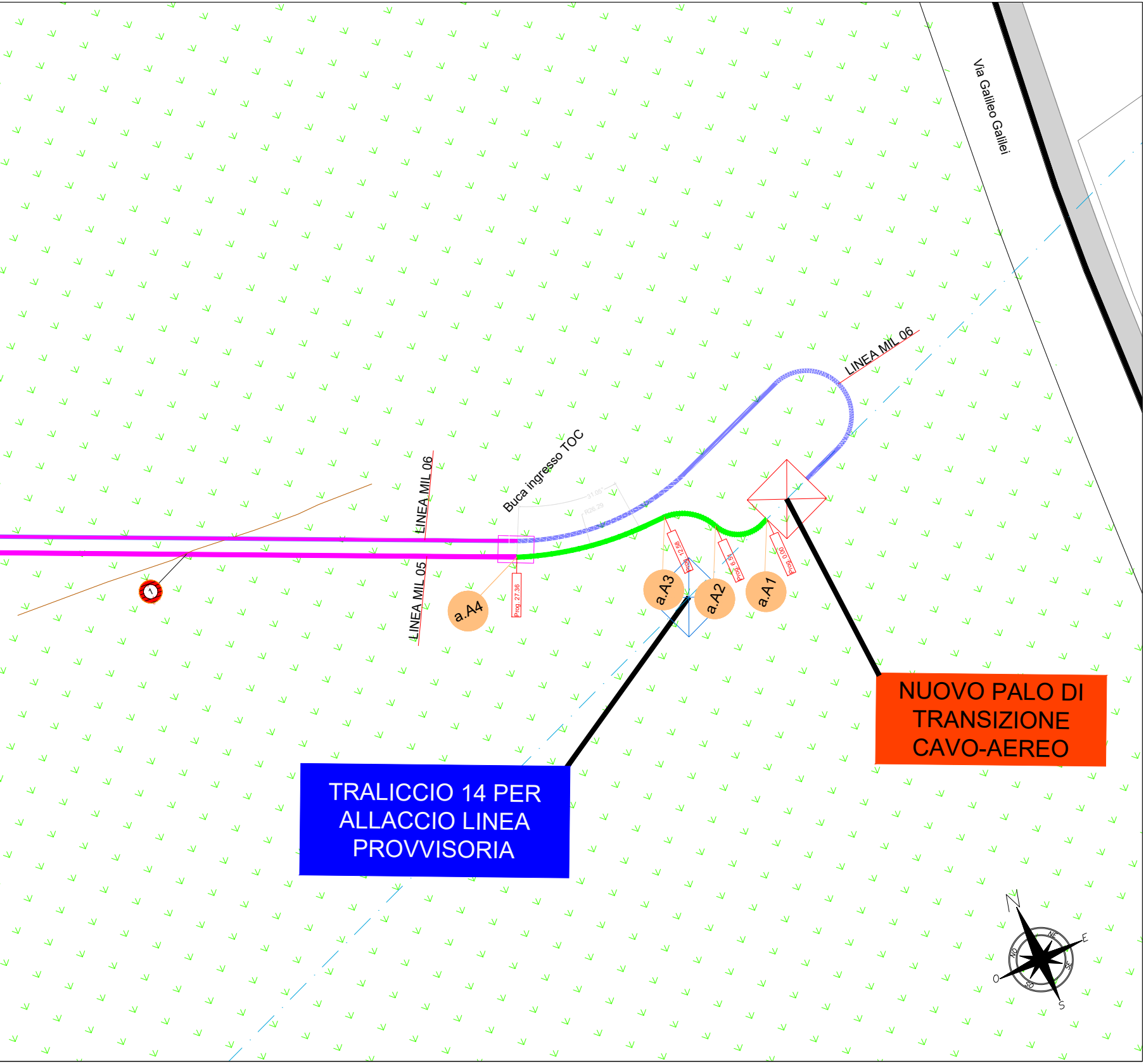
Via Galileo Galilei
LINEA MIL 06
LINEA MIL 06
LINEA MIL 05
Buca ingresso TOC
31.05°
R26.29
Prog. 27.36
Prog. 12.58
Prog. 6.51
Prog. 0.00
a.A4
a.A3
a.A2
a.A1
1
NUOVO PALO DI TRANSIZIONE CAVO-AEREO
TRALICCIO 14 PER ALLACCIO LINEA PROVVISORIA
N
NE
E
SE
S
SO
O
NO

LEGENDA

N°	Simbolo	Descrizione
1	▨	FABBRICATI
2	┬┬┬	GUARD RAIL
3	—	STRADA - CIGLIO STRADA
4	– – –	STRADA - LINEA D'ASSE
5	—	PISTA CICLABILE
6	—	STRADA STERRATA
7	—	RECINZIONE IN CLS
8	—	RECINZIONE METALLICA
9	—	PARAPETTO IN ACCIAIO
10	—	PARAPETTO IN CLS
11	—	STACCIONATA
12	—	FERROVIA
13	■	MURO IN CLS
14	■	CANALI
15	▤	CHIUSA - CANALI
16	═	PONTICELLI E SOVRAPPASSI
17	▦	CORDOLO
18	■	MARCIAPIEDI
19	—	CANCELLO
20	┴	ACCESSO CON CANCELLO CARRABILE E/O PEDONALE
21	■	PLATEA IN CLS
22	▩	VERDE PUBBLICO
23	●	POZZETTO CAVO INTERRATO MT
24	●	POZZETTO TELECOMUNICAZIONI
25	●	POZZETTO SOTTOSERV. NON CLASSIFICATO
26	☒	CONCHIGLIA SOTTOSERVIZI
27	☒	CONCHIGLIA GASDOTTO

N°	Simbolo	Descrizione
28	▥	CADITOIA
29	☀	PALO ILLUMINAZIONE PUBBLICA
30	—	CAVO ILLUMINAZIONE PUBBLICA
31	—	ACQUEDOTTO
32	—	CAVO INTERRATO BT
33	—	CAVO INTERRATO MT
34	—	CAVI TELECOMUNICAZIONI
35	—	CAVO FIBRA
36	—	ELETTRODOTTO IN CAVO DI PROPRIETÀ DELLA SOCIETÀ INFRASTRUCTURE ITALIA LAND 6 SRL
37	—	FOGNA ACQUE BIANCHE
38	—	COLLETTORE FOGNARIO
39	—	METANODOTTO
40	—	GASDOTTO BASSA PRESSIONE
41	—	SOTTOSERVIZIO RILEVATO DA GEORADAR
42	—	LINEA AEREA MT
43	☒	TRALICCIO LINEA AEREA
44	▬	BUCA GIUNTI
45	43	MARKER ATTRAVERSAMENTI CAVO IN PROGETTO
46	a.E0	VETRICI TRACCIATO IN PROGETTO LINEA A
47	b.D32	VETRICI TRACCIATO IN PROGETTO LINEA B
48	Prog. 182.85	PROGRESSIVE TRACCIATO IN PROGETTO LINEA A
49	Prog. 369.28	PROGRESSIVE TRACCIATO IN PROGETTO LINEA B
50	– – –	RAGGIO DI CURVATURA
51	—	POSA TIPO A1 (CAVO A CIELO APERTO SU TERRENO)
52	—	POSA TIPO B1 (CAVO A CIELO APERTO SU ASFALTO)
53	—	POSA TIPO C1 (CAVO IN TUBIERA)
54	—	POSA TIPO T (CAVO IN T.O.C.)

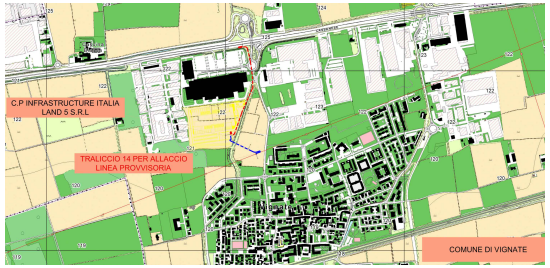
C.P INFRASTRUCTURE ITALIA LAND 5 S.R.L
TRALICCIO 14 PER ALLACCIO LINEA PROVVISORIA
COMUNE DI VIGNATE

PROGETTAZIONE

STF ENGINEERING S.R.L.

Timbro e Firma Progettista

REV.	DATA	DESCRIZIONE	ELABORATO	VERIFICATO	APPROVATO
01	01/06/2026	Emissione			
00	10/12/2024	Emissione	D. Morelli A. Raimondo F. Buglione F. Celano Team STF Engineering	C. Fiorenza G. Fiorenza Team STF Engineering	N. Calabreses C. Fiorenza Team STF Engineering

PROGETTO/PROJECT: MIL L5

Via Galileo Galilei, snc, Vignate (MI)

REALIZZAZIONE DELL'ELETTRODOTTO AT 220 kV IN CAVO INTERRATO
- BG N.5b LINEA LISCATE E C.P.INFRASTRUCTURE ITALIA LAND 5 S.R.L DI VIGNATE (MI)
- SOSTEGNO N.14 LINEA AT N.22L12A1-N.22L13A1 E C.P. INFRASTRUCTURE ITALIA LAND 5 S.R.L DI VIGNATE (MI)
- REALIZZAZIONE C.P. INFRASTRUCTURE ITALIA LAND 5 S.R.L DI VIGNATE (MI)

COMMITTENTE

INFRASTRUCTURE ITALIA LAND 5 S.R.L

VIA DEL BOSCO RINNOVATO, 6
20057 ASSAGO (MI)

COMMESSA

PROGETTO ESECUTIVO

N° DOCUMENTO
SIL5-ES-AT-PGT-01_00

FORMATO FOGLIO
4500 x 600

PLANIMETRIA DI DETTAGLIO

FOGLIO
1 / 1

SCALA
1:200